



Jiná ověření:

Paré:


Orientační schéma:



Razítko oprávněné osoby:

Podpis:

Datum:

Revize:	Datum:	Popis:	Kontroloval:
[001]	[04.08.2023]	Čistopis	Ing. L. Marek

Stavebník/Investor:	Správa železnic, státní organizace		SPRÁVA ŽELEZNIC
Adresa:	Dlážděná 1003/7, 110 00 Praha 1		
Zástupce investora:	Stavební správa západ, Diamond Point		
Adresa:	Ke Štvanici 656/3, 186 00 Praha 8 – Karlín		

Zhotovitel díla:	TOP CON SERVIS s.r.o.	
Adresa:	Ke Stírce 1824/56, 182 00 Praha 8	
Kontakt:	T: +420 284 021 740 E: topcon@topcon.cz	
Zhotovitel části/objektu:	TOP CON SERVIS s.r.o.	
Adresa:	Ke Stírce 1824/56, 182 00 Praha 8	
Kontakt:	T: +420 284 021 740 E: topcon@topcon.cz	
Hlavní projektant (HIP):	Ing. Jakub Kara	Specialista: Ing. Jakub Kara

Název stavby/akce:	Komplexní rekonstrukce zastropení nové odbavovací haly ŽST Praha hl. n. 0. etapa - Zpřístupnění stanice z ulice Legerova	Označení investora: S631900088
		Zakázka: 65-22
Název části:	Souhrnná technická zpráva	Označení části: B.3
Název objektu/dílní části:	Fotodokumentace stávajícího stavu	Označení objektu/komplexu:
Název přílohy:		Číslo přílohy (typ/pořadí):
Název dílní části přílohy:		
Odpovědný projektant:	Zpracovatel přílohy: Ing. Pavel Žižka	Měřítko: - Formáty: -
Kraj:	Katastrální území: Vinohrady	TUDU: 1704 K1
Hlavní město Praha		Stupeň dokumentace: DSP + PDPS
		Smluvní datum zpracování: 05/2023

Označení investora:	Stupeň dokumentace:	Část:	Objekt:	Podoblast:	Příloha:	Revize:
S 6 3 1 9 0 0 0 8 8	- P D P S	- B 3 X X X	- X X X X X X X X X	- X X	- X - X X X X	- 0 0 1

[Prostor pro další informace]



Pohled na manipulační plochu směr jižní část nástupištích ploch



Pohled na manipulační plochu směr jižní část nástupištích ploch



Pohled na manipulační plochu směr jižní část nástupištích ploch



Pohled na manipulační plochu směr Vinohradské tunely



Pohled na manipulační plochu směr Vinohradské tunely



Jižní část nástupištích ploch



Pohled na ŽB parapetní zeď oplocení z ulice Legerova





